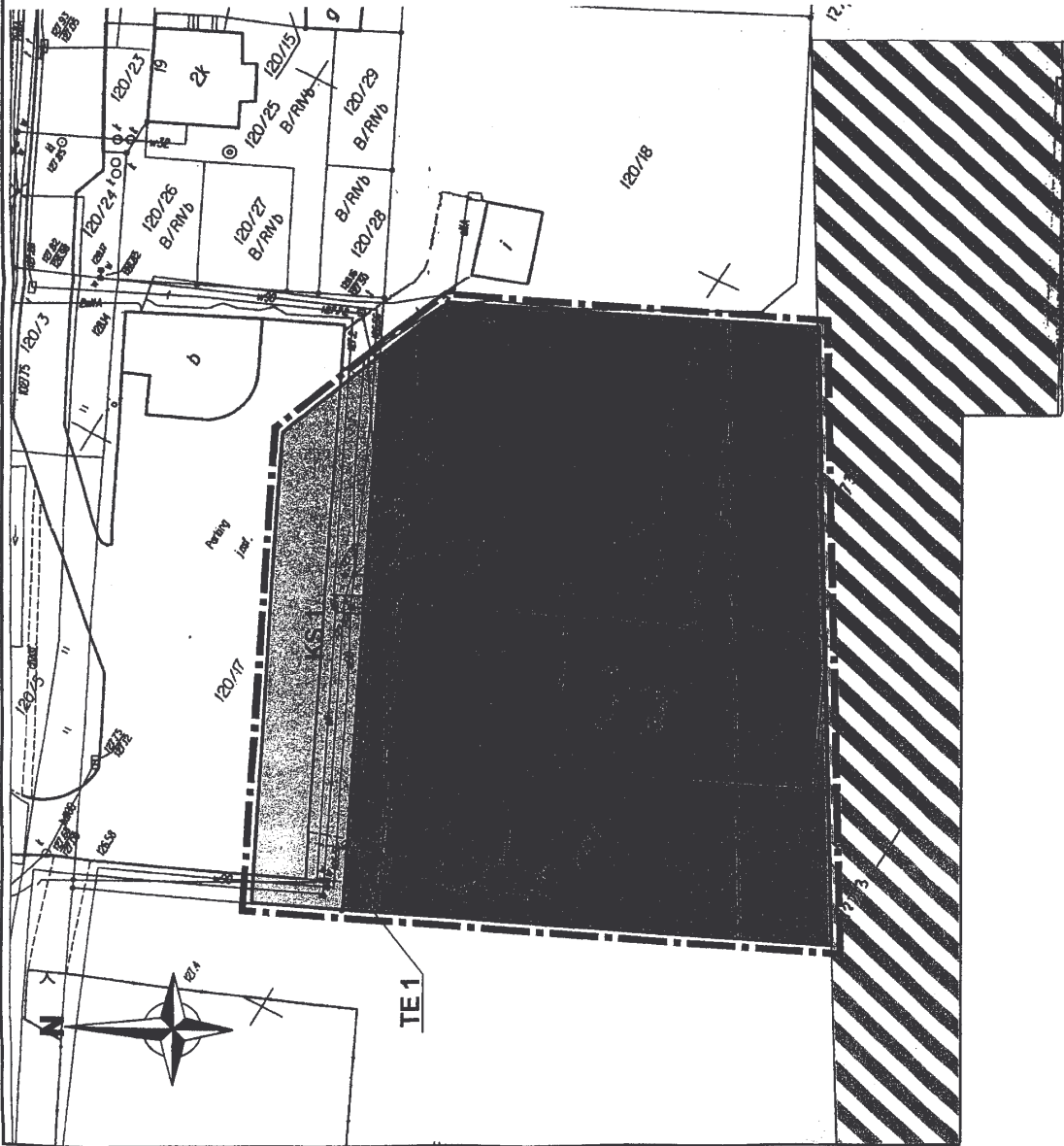






**MIEJSCOWY PLAN ZAGOSPODAROWANIA PRZESTRZENNEGO  
DLA TERENU POŁOŻONEGO WE WSI DŁUGOLEKA  
(DZIAŁKI 120/19, 120/20, 120/21, 120/22)**






RYSUNEK PLANU



**LEGENDA**

-  GRANICA OBSZARU OBJĘTEGO PLANEM
-  LINIE ROZGRANICZAJĄCE TERENÓW O RÓŻNYCH FUNKCJACH LUB ZASADACH ZAGOSPODAROWANIA - ŚCIŚLE OKREŚLONE
-  LINIE ROZGRANICZAJĄCE TERENÓW O RÓŻNYCH FUNKCJACH LUB ZASADACH ZAGOSPODAROWANIA - ORIENTACYJNE
-  NIEPRZEKARCZALNE LINIE ZABUDOWY

**FUNKCJE TERENÓW**

-  TERENY MIESZKALNICTWA  
U - ZABUDOWA USŁUGOWA
-  TERENY URZĄDZEŃ TECHNICZNYCH  
TE - URZĄDZENIA TECHNICZNE ZWIĄZANE Z ZAOPATRZENIEM W ENERGIĘ ELEKTRYCZNĄ
-  TERENY KOMUNIKACJI  
KS - PLACE ORAZ DRÓGI DOJAZDOWE

- OZNACZENIA NIE STANOWIĄCE USTALEŃ PLANU**
-  TERENY KOLEI BEZPOŚREDNIO PRZYLEGAJĄCE DO TERENÓW OBJĘTYCH PLANEM